

1171. 2000

90

TRABAJOS TOPOGRÁFICOS.

Bosquejos planimétricos mandados formar por la ley de 24 de agosto y el Real decreto de 29 de diciembre de 1896.

815 715  
Metros 117.257

Provincia.

Badajoz



Término municipal.

Navalvillar de Peta

1.ª Brigada.

Itinerarios con brújula. desde el 5 al 12 inclusive

Cuaderno núm. uno

Brújula de metal, plataforma de tres tornillos, núm. 312

ya declinación es de 16° 30' 0"

Observador: D. Primitivo López



# ÍNDICE.

NÚMERO DE LOS ITINERARIOS.	FOLIOS.	NÚMERO DE LOS ITINERARIOS.	FOLIOS.	NÚMERO DE LOS ITINERARIOS.	FOLIOS.
1	1a.12				
2	12a.16				
3	18a.23				
4	23a.27				
5	27a.29				
6	29a.36				
7	37a.40				
8	40a.44				
9	44a.47				
10	48a.49				
11	49a.52				
12	54a.62				

*J. J. J.*  
*J. J. J.*

Notas.

Croquis.

1

*Nota: Los valores consignados en la columna "Distancias Metros" son los promedios de las lecturas hechas en la estadia corregidas de inclinación.*

*J. J. J.*  
*J. J. J.*



126

Estaciones	Puntos observados.	Rumbos.		Lecturas en la Estadia.	Distancias. — Metros.	Notas.	Croquis.
		N.	S.				
Itinerario n <sup>o</sup> 1 bujira en la estación H del itinerario de la línea límite con Puebla de Alcocer término en la estación H del itinerario de la línea límite con Madridaligo Estaca Determina el C <sup>mo</sup> a la Puebla de Alcocer y a Brujillo (carrero)							
1	1	206	20	216	20	190'50	
1	H. límite Puebla de Alcocer	216	45	216	45	190'00	190'25
1	2	197	20	197	20	178'00	
2	1	197	20	17	20	178'00	178'00
2	2	211	20	221	20	250'50	
3	2	221	45	24	45	250'00	250'25
3	4	48	15	228	00	77'30	
4	3	228	20	45	20	77'00	77'00
4	9	260	15	240	15	400'00	
5	4	240	00	80	00	100'00	100'00
5	Casa de D <sup>na</sup> Inau Cuesta	295	00	115	20	124'00	
Cámar	5	115	45	295	45	124'00	124'00
5	6	40	20	220	20	84'00	
6	5	220	20	40	20	84'00	84'00
6	7	265	15	245	15	61'20	
7	6	245	20	85	20	61'00	61'00
7	8	42	20	222	20	435'00	
8	7	222	20	42	20	135'00	135'00
8	9	25	15	215	45	272'50	
9	8	215	20	25	45	272'00	272'25
9	10	197	15	197	45	296'00	

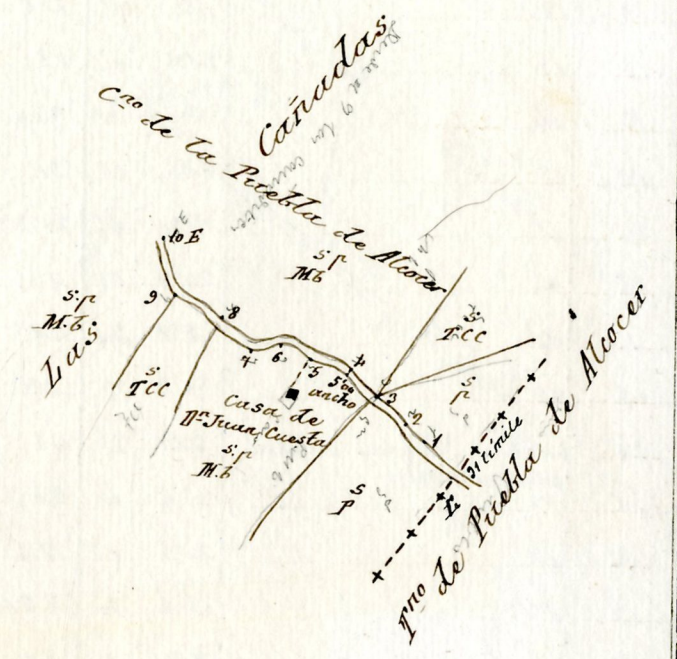
3.236  
274  
López

127

Itin<sup>o</sup> n<sup>o</sup> 1

Nota: Se han tomado en todos  
los detalles los aceros en los puntos  
donde cambian de latitud

López



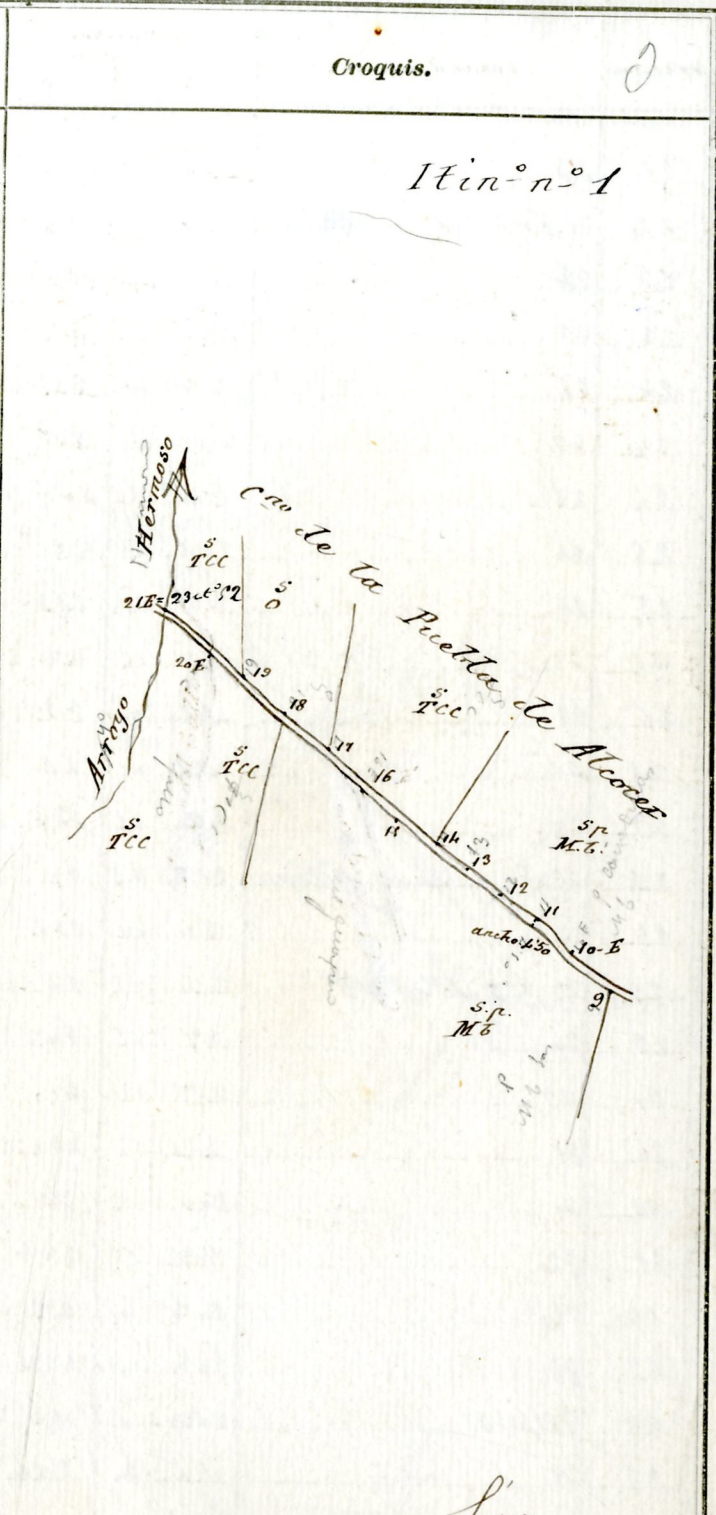
López



Estaciones	Puntos observados.	Rumbos.				Lecturas en la Estadia.	Distancias. Metros.
		N.		S.			
10	9	197	00	17	00	296'00	296'00
10	11	206	20	206	20	180'00	
11	10. B. pintada blanca	206	20	206	20	180'00	180'00
11	Casa de D. Juan Cuesta (Columenes)	205	45	25	45		
11	12	20	15	200	15	230'00	
12	11	210	00	20	00	230'00	230'00
12	12	206	00	216	00	247'50	
13	12	216	00	20	00	248'00	247'75
13	14	20	00	210	00	288'00	
14	13	210	15	20	00	288'00	288'00
14	15	208	15	218	15	200'00	
15	14	218	15	28	15	200'00	200'00
15	16	208	20	218	20	120'00	
16	15	218	20	28	15	120'00	120'00
16	Casa de D. Juan Cuesta (Columenes)	241	23	21	23		
16	17	205	00	205	15	187'00	
17	16	205	15	25	15	187'00	187'00
17	15	224	20	224	20	127'50	
18	17	224	20	44	20	127'00	127'25
18	19	204	25	204	25	140'00	
19	18	204	25	24	25	140'00	140'00
19	20	207	15	207	15	190'20	
20	19	207	00	27	00	190'00	190'00
20	21	198	00	198	00	112'00	
21	20	198	00	18	00	112'00	112'00

2340  
 207  
 21  
 21

Notas.



Lopez

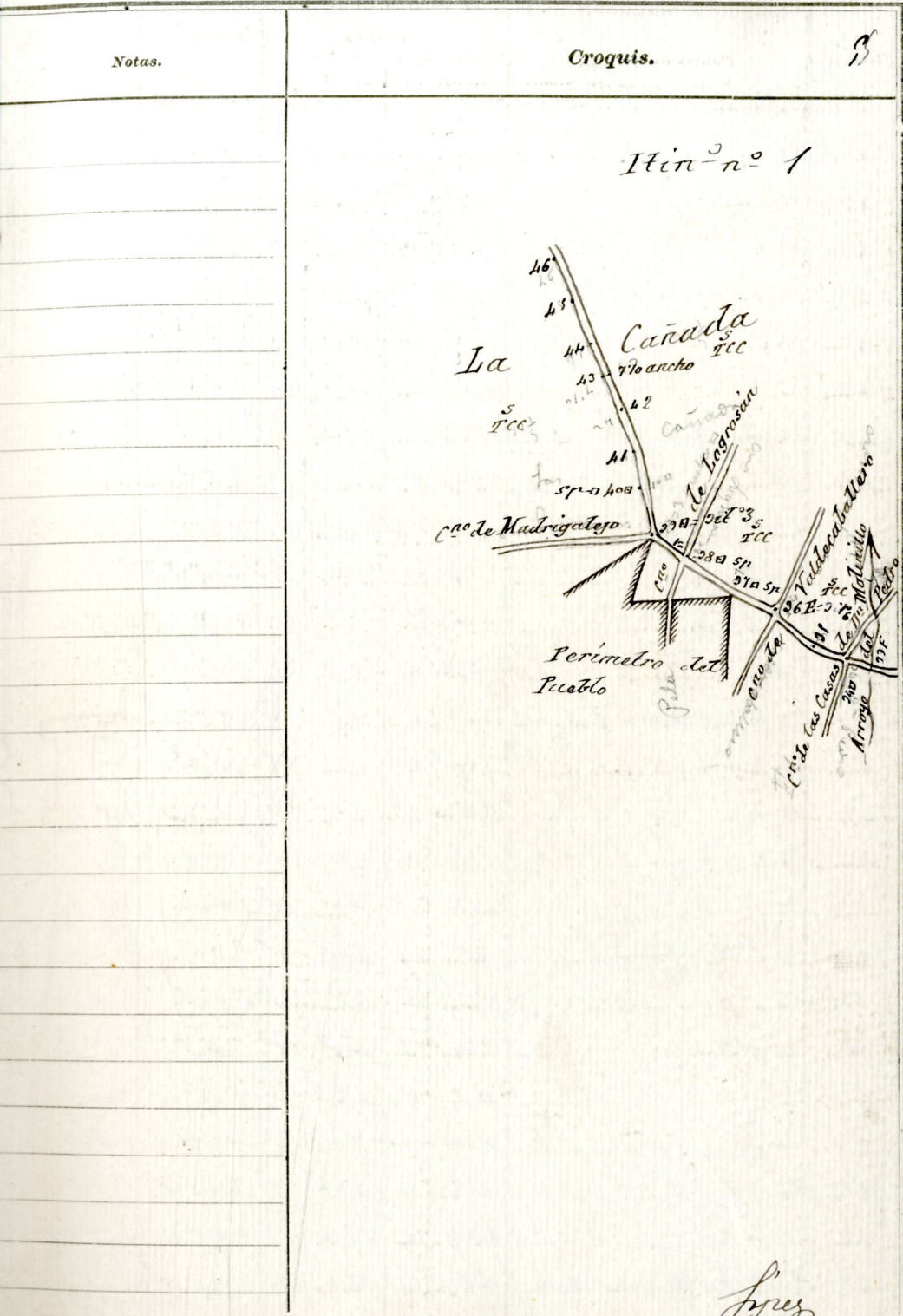







Estaciones	Puntos observados.	Rumbos.				Lecturas en la Estadia.	Distancias. — Metros.
		N.		S.			
24	22 E. fuitana Colata	264	20	84	20	120' 00	130' 00
24	Forro (Cura)	100	00	280	00	N	
24	25	169	45	229	45	154' 00	
25	24 Sp. 0	249	45	69	45	154' 00	154' 00
25	26	47	15	227	15	84' 00	
26	25	227	15	67	15	84' 00	84' 00
26	27	45	45	225	45	104' 00	
27	25 E. = 22° 06'	225	45	45	45	104' 00	104' 00
27	28	24	15	244	15	164' 00	
28	27 (Sp. 0)	214	15	24	15	164' 00	164' 00
28	29	199	00	199	00	62' 00	
29	28 (Sp. 0) = 12° 04'	199	15	19	15	62' 00	62' 00
29	40	254	15	174	00	280' 50	
40	29 (Sp. 0) = 31° 06' 3"	174	00	254	00	280' 20	280' 25
40	41	235	00	175	00	290' 50	
41	40 (Sp. 0)	175	00	235	00	290' 20	290' 25
41	42	245	00	165	00	200	
42	41	165	15	245	15	200' 00	200' 00
42	Forro (Cura)	157	45	227	45	N	
42	43	235	20	175	20	176' 00	
42	42	175	20	235	20	176' 00	176' 00
43	44	180	20	180	20	248' 00	
44	43	180	20	6	20	248' 00	248' 00
44	45	100	15	180	15	200' 00	
45	44	180	00	0	00	200' 00	200' 00

3440  
 27  
 21





Estaciones	Puntos observados.	Rumbos.				Lecturas en la Estadia.	Distancias. — Metros.
		N.		S.			
45	46	100	15	180	15	144'00	
46	45	180	00	00	15	144'00	144'00
46	47	205	15	205	15	200'50	
47	46 (S. p. a) = 70.0 N. 2	205	20	25	20	200'00	200'25
47	48	125	20	205	20	128'00	
48	47	205	20	25	20	128'00	128'00
48	Fuente (Caux)	171	00	251	00	x	
48	49	205	15	205	15	272'50	
49	48	205	15	205	15	272'00	272'25
49	50	154	15	204	15	122'00	
50	49-47 N. 2 93	204	20	54	20	122'00	122'00
50	51	206	15	206	15	176'00	
51	50 H. juntada bitaca	206	15	206	15	176'00	176'00
51	52	154	25	204	25	216'00	
52	51	204	25	54	25	216'00	216'00
52	52	207	20	207	20	188'00	
53	52	207	25	57	25	188'00	188'00
52	54	205	15	205	15	232'00	
54	53	225	20	25	20	232'00	232'00
54	Fuente (Caux)	190	15	10	15	x	
54	55	205	15	205	15	184'00	
55	54	225	00	25	00	184'00	184'00
55	56	157	00	207	00	204'50	
56	55	207	00	57	00	204'00	204'25
56	Casa de D <sup>o</sup> Juan Mesa Mimema	62	20	242	20	x	













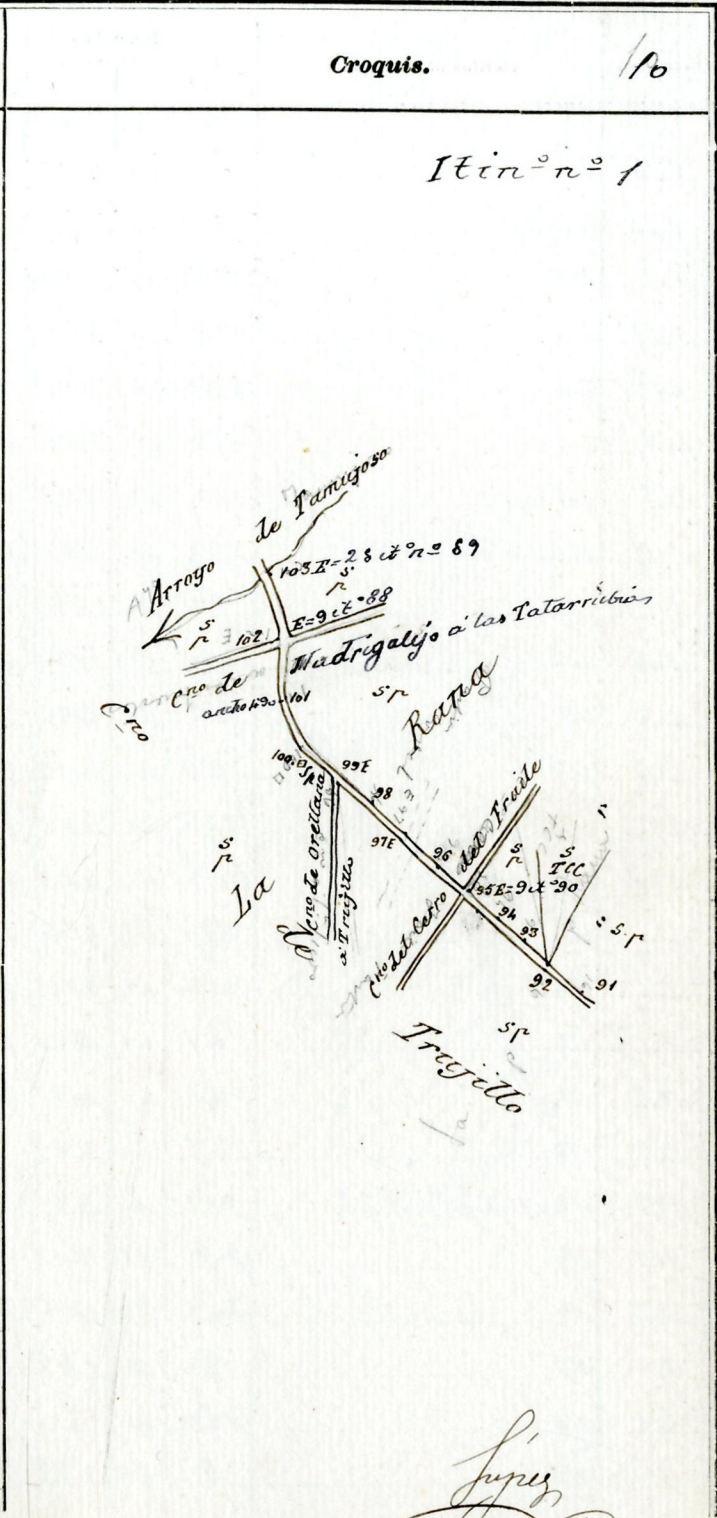




Estaciones	Puntos observados.	Rumbos.				Lecturas en la Estadia.	Distancias. Metros.
		N.		S.			
92	91	216	15	28	15	296'00	296'00
92	92	220	00	206	00	200'50	
92	92	206	00	28	15	200'00	200'25
92	94	28	15	206	15	220'00	
94	92	206	00	28	00	220'00	220'00
94	Casa de la Stana chimenca	40	45	220	45		
94	95	294	15	214	15	289'50	
95	94	214	00	24	00	290'00	289'75
95	96	147	20	197	15	200'00	
96	95	197	20	17	15	200'50	200'00
96	98	147	20	197	20	140'20	
97	96-98 n.º 90	197	15	17	15	140'00	140'10
97	98	22	45	202	45	200'00	
98	97	202	45	22	45	200'00	200'00
98	99	22	20	202	20	164'00	
99	98	202	45	22	45	164'00	164'00
99	100	144	45	194	45	212'00	
100	99 B quitasa betaca	194	45	14	45	212'00	212'00
100	Casa de la Stana (chimenca)	255	20	285	20		
100	101	255	15	145	15	144'00	
101	100 (S p. a)	145	00	255	00	144'00	144'00
101	102	247	15	167	15	212'00	
102	101	167	15	247	15	212'00	212'00
102	102	252	15	172	15	116'00	
102	102 B=2.º n.º 88	172	15	252	15	116'00	116'00

4392  
*J. J. J.*

Notas.





Estaciones	Puntos observados.	Rumbos.		Lecturas en la Estadia.	Distancias. — Metros.		
		N.	S.				
102	104	4	20	187	20	248'00	
104	102 (Sp. 10)	187	20	7	20	248'00	248'00
104	105	185	15	779	15	212'00	
105	104	179	15	259	15	212'00	212'00
105	106	150	20	159	20	80'00	
106	105	159	15	229	15	80'00	80'00
106	107	19	15	199	15	84'00	
107	106 (Sp. 10) = 54° 51'	199	20	19	20	84'00	84'00
107	108	276	20	236	15	108'00	
108	107	256	15	76	15	108'00	108'00
108	109	102	20	283	20	93'00	
109	108	283	20	102	20	93'00	93'00
109	110	222	20	142	20	128'00	
110	109 B = 26° 40' N. 81	142	20	222	20	128'00	128'00
110	111	222	45	252	25	160'00	
111	110 B	152	45	222	45	160'00	160'25
111	112	41	45	221	45	261'00	
112	111	221	45	41	45	261'00	261'00
112	112	255	00	245	15	160'00	
112	112 = 112° 11' N. 82	215	00	28	00	160'00	160'00
112	114	25	15	205	15	220'00	
114	112	205	15	25	15	220'00	220'00
114	115	7	20	187	20	200'00	
115	114	187	20	7	20	200'00	200'00
115	116	7	15	187	15	120'00	

López

141

Croquis.

Itin<sup>o</sup> n<sup>o</sup> 1

López







Estaciones	Puntos observados.	Rumbos.				Lecturas en la Estadia.	Distancias. Metros.
		N.		S.			
128	129	22	15	202	15	71'00	
129	128 E=1 km P n° 86	202	15	27	15	71'00	71'00
La estación 129 es la 4ª del itinerario de la línea límite con Madrigal de las Torres							
<u>Itinerario n° 2</u> Chupiro en la estación 129 (S.P.) del itinerario							
n.º 1 de terminación en la estación n.º 146 del itinerario a P. S. P. de Canicó de Trujillo							
Determino el camino de la Parrilla (Carretero)							
120	1	208	15	208	15	112'00	
1	1 Posición n° 1	208	00	208	00	112'00	112'00
1	2	211	25	21	25	255'50	
2	1 E=10 km P n° 83	21	25	211	25	256'00	255'75
2	2	204	15	24	15	244'00	
2	2	24	15	204	15	244'00	244'00
2	4	214	15	24	15	129'50	
4	2	24	00	214	00	128'00	135'75
4	5	222	00	42	00	164'00	
5	4	42	15	222	15	164'00	164'00
5	6	244	15	24	15	264'00	
6	5	24	00	244	00	264'00	264'00
6	7	210	45	20	45	92'00	
7	6	20	35	210	35	92'00	92'00
7	8	184	15	14	15	120'00	
8	7	14	15	184	15	120'00	120'00
8	9	227	15	247	15	76'00	
9	8 E=15 km n° 82	247	00	227	00	76'00	76'00

3025  
Lopez

12

Croquis.

Itin n° 1


Itin n° 2

Lopez



Estaciones	Puntos observados.	Rumbos.				Lecturas en la Estadia.	Distancias. — Metros.
		N.		S.			
9	10	295	15	75.6	15	152'00	
10	9	96	15	278	15	152'00	152'00
10	11	240	00	280	00	74'00	
11	10 (Sp. 0) = 20 June 89	60	00	240	00	74'00	74'00
11	12	241	15	261	15	190'00	
12	11 E	81	00	241	00	190'00	190'00
12	12	207	00	227	00	106'00	
12	12	27	00	207	00	106'00	106'00
12	14	182	45	12	45	108'00	
14	12	12	45	182	45	108'00	108'00
14	15	188	15	18	15	88'00	
15	14	8	00	188	00	88'00	88'00
15	16	226	15	286	15	216'00	
16	15	26	00	216	00	216'00	216'00
16	17	222	20	32	20	240'00	
17	16	32	20	222	20	240'00	240'00
17	18	225	00	45	00	187'50	
18	17	45	00	225	00	188'00	187'50
18	19	220	20	40	20	128'00	
19	18 (Sp. 0) = 20 June 89	40	20	220	20	128'00	128'00
19	20	212	15	32	15	98'20	
20	19	32	15	212	15	98'00	98'00
20	21	212	45	22	45	146'00	
21	20 E	22	45	212	45	140'00	140'00
21	22	228	20	48	20	260'00	

5706  
Lopez





Estaciones	Puntos observados.	Rumbos.				Lecturas en la Estadia.	Distancias. — Metros.
		N.		S.			
22	21	68	28	228	28	260'00	260'00
22	22	208	45	208	15	42'00	
23	22	208	15	208	15	42'00	42'00
27	24	221	15	41	15	88'20	
24	27	41	15	221	15	88'20	88'10
24	25	209	00	29	00	200'00	
25	24	29	00	209	00	200'00	200'00
25	26	199	15	199	15	200'00	
26	25	199	15	199	15	200'00	200'00
26	27	199	00	19	00	140'00	
27	26	19	00	199	00	140'00	140'00
27	28	207	15	27	15	175'50	
28	27	27	15	207	15	176'00	175'75
28	29	222	20	42	20	272'00	
29	28	42	20	222	20	272'00	272'00
29	30	208	45	28	45	100'00	
30	29	28	45	208	45	100'00	100'00
30	31	200	20	20	20	75'20	
31	30	20	20	200	20	75'00	75'10
31	32	211	45	21	45	200'00	
32	31	21	45	211	45	200'00	200'00
32	32	211	20	21	20	148'00	
33	32	21	20	211	45	148'00	148'00
33	34	194	45	14	45	84'00	
34	33	14	45	194	45	84'00	84'00

3906  
Lopez

15

Itin<sup>o</sup> n<sup>o</sup> 2

Lopez












Estaciones	Puntos observados.	Rumbos.		Lecturas en la Estadia.	Distancias. — Metros.		
		N.	S.				
59	60	218	15	285	15	120'00	
60	59	285	00	218	00	120'00	120
60	61	209	23	299	20	178'50	
61	60 E. puntada bitaca	299	23	219	23	178'00	178'25
61	62	208	15	285	15	140'00	
62	61	285	00	208	00	140'00	140'00
62	62	197	15	177	15	128'00	
62	62	177	00	197	00	128'00	128'00
62	64	177	45	207	45	66'00	
64	62	297	45	117	45	66'00	66'00
64	65	210	20	20	20	78'20	
65	64	20	20	210	20	78'00	78'00
65	66	209	15	299	15	102'00	
66	65 E. s. i. n. p. 47	299	15	209	15	102'00	102'00
66	67	212	45	222	45	188'50	
67	66 (s. p. o. = s. i. n. p. 12)	222	45	212	45	188'50	188'25
67	68	222	15	42	15	250'00	
68	67	42	00	222	00	250'00	250'00
68	69	220	45	40	45	171'20	
69	68	40	45	220	45	171'00	171'00
69	70	202	15	202	15	144'00	
70	69	202	15	202	15	144'00	144'00
70	71	198	15	178	15	108'00	
71	70 (s. p. o.)	178	00	198	00	108'00	108'00
71	72	206	45	26	45	260'00	

1666 Lopez



Lopez



Estaciones	Puntos observados.	Rumbos.		Lecturas en la Estadia.	Distancias. — Metros.		
		N.	S.				
72	71	28	41	206	25	260'00	260'00
72	Casa de Cachorro	27	20	217	20	166'00	
Casa	72	247	29	27	35	166'00	166'00
72	72	279	15	259	15	200'00	
72	72	259	15	179	15	200'00	200'00
72	74	181	25	141	45	280'00	
74	73	1	35	181	35	280'00	280'00
74	75	173	20	210	20	244'00	
75	74	232	15	172	15	244'00	244'00
75	76	184	25	14	35	120'00	
76	75	4	35	184	35	120'00	120'25
76	77	184	20	14	20	200'00	
77	76	4	35	184	35	200'00	200'00
La estación 77 es la h.6 del itinerario n° 1				2540			
<u>Itinerario n° 3</u> empieza en la estación 27 (5ra) del itinerario n° 1				1600			
y termina en la citada estación del mismo itinerario 27 al camino al:				5546			
Determina el Perimetro del Pueblo							
27	1	62	00	242	00	136'20	
1	27 itiner n° 1	242	15	62	15	126'00	136'00
1	2	57	15	227	15	148'00	
2	1	227	00	57	00	148'00	148'00
2	2	222	00	143	00	116'00	
2	2	142	20	223	20	116'00	116'25
2	4	67	45	247	41	33'20	
4	27 itiner n° 1 5ra	247	35	67	35	32'00	33'00

*Supera*

19

Croquis.

Itin n° 2

Itin n° 3

Perimetro de Navatillar de Peta

*Supera*



Estaciones	Puntos observados.	Rumbos.		Lecturas en la Estadia.	Distancias. — Metros.
		N.	S.		
4	5	154 20	224 20	61'00	
5	4	224 25	154 25	61'00	61'00
5	6	69 45	249 25	46'10	
6	5	249 25	69 25	46'00	46'05
6	7	147 00	227 00	50'00	
7	6	227 00	147 00	50'00	50'00
7	8	241 15	61 15	52	
8	7	61 15	241 15	52'00	52'00
8	9	122 00	242 00	106'50	
9	8	242 15	122 15	107'00	106'75
9	10	22 25	242 25	24'00	
10	9	242 25	22 25	24'00	24'00
10	11	62 00	242 00	106'00	
11	10 E. <i>puñalada bitaca</i>	242 00	62 00	106'00	106'00
11	12	120 2	200 2	27'00	
12	11	200 20	120 20	27'00	27'00
12	12	191 00	11 00	45'00	
12	12	11 00	191 00	45'00	45'00
12	14	295 15	295 15	92'40	
14	12	295 20	115 20	92'00	92'05
14	15	192 00	12 00	7'40	
15	14	192 20	12 20	7'40	7'40
15	16	117 15	297 15	92'00	
16	15	297 15	117 15	92'00	92'00
16	17	12 15	192 15	12'00	

*Lopez*

Croquis. 20

Itin<sup>o</sup> n<sup>o</sup> 3

*Lopez*



Estaciones	Puntos observados.	Rumbos.				Lecturas en la Estadia.	Distancias. — Metros.
		N.		S.			
17	16	192	15	152	181	12'00	12'00
17	18	119	20	299	20	49'00	
18	17	299	20	119	20	49'00	49'00
18	19	205	00	29	00	24'00	
19	18	25	15	205	11	24'00	24'00
19	20	117	00	297	00	16'50	
20	19	297	15	117	11	16'50	16'50
20	21	112	15	292	15	24'00	
21	20 5/10	292	15	112	11	24'00	24'00
21	22	183	00	2	00	62'00	
22	21	2	00	183	00	62'00	62'00
22	22	233	00	75	00	28'00	
22	22	75	00	233	00	28'00	28'00
22	24	161	15	241	15	68'00	
24	23	241	00	161	00	68'00	68'00
24	25	201	00	21	00	104'00	
25	24	21	15	201	15	104'00	104'00
25	26	205	20	125	20	14'40	
26	25	125	25	205	25	14'40	14'40
26	27	220	00	40	00	15'00	
27	26	40	15	220	15	15'00	15'00
27	28	129	25	219	25	18'00	
28	27	219	25	129	25	18'00	18'00
28	29	229	15	49	15	22'10	
29	28	49	15	229	15	22'00	22'00

*J. Lopez*

21

Croquis.

Itin<sup>o</sup> 2

Perimetro de Nacimiento de Peta

S<sup>o</sup> Torre


*J. Lopez*



Estaciones	Puntos observados.	Rumbos.		Lecturas en la Estadia.	Distancias. — Metros.		
		N.	S.				
29	20	174	00	214	00	19'00	
20	29	254	00	174	00	19'00	19'00
20	21	178	15	258	15	40'00	
21	20 spa	258	00	178	00	40'00	40'00
21	02	293	00	113	00	45'00	
22	21	113	15	293	15	15'00	15'00
02	02	224	25	41	45	68'00	
02	02	41	45	224	45	68'00	68'00
02	04	207	45	127	45	22'00	
04	02	127	45	207	45	22'00	22'00
04	05	268	20	68	20	84'00	
05	04	68	20	268	20	84'00	84'00
05	06	220	15	140	15	28'00	
06	05	140	15	220	15	28'00	28'00
06	07	204	20	124	20	48'00	
07	06	124	20	204	20	48'00	48'00
07	08	220	15	50	15	21'00	
08	07	50	20	220	20	21'00	21'00
08	09	218	45	128	45	22'00	
09	08	128	45	218	45	22'00	22'00
09	10	204	20	104	20	46'00	
10	09	104	20	204	20	46'00	46'00
10	11	216	00	26	00	44'00	
11	10 E pentada batana	26	00	216	00	44'00	44'00
11	12	259	00	79	00	22'00	

*Fojos*

Notas.





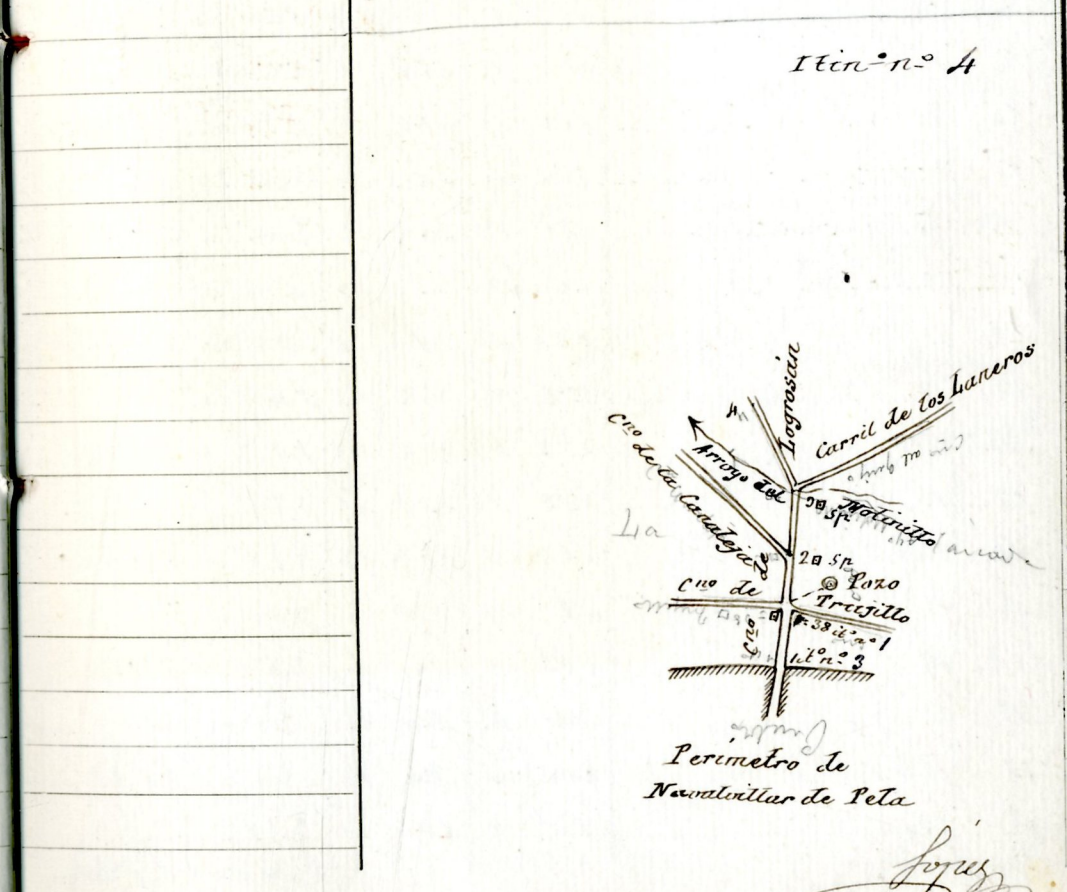
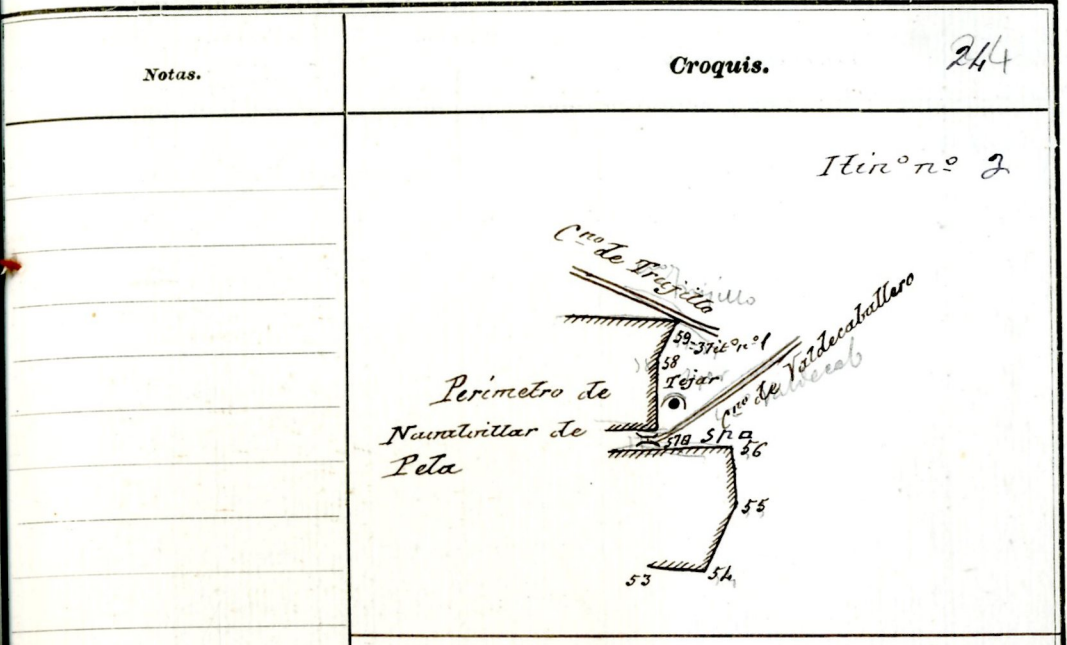
Estaciones	Puntos observados.	Rumbos.		Lecturas en la Estadia.	Distancias. Metros.		
		N.	S.				
42	41	79	20	259	20	22' 20	22' 00
42	42	226	00	46	00	44' 00	
42	42	46	00	226	00	46' 00	44' 00
42	44	225	15	155	15	22' 20	
44	42	155	15	225	15	22' 20	22' 40
44	45	45	00	225	00	54' 80	
45	44.5 p.a	225	15	425	15	55' 00	54' 90
45	46	215	15	175	15	163' 50	
46	45	175	20	215	20	162' 00	162' 25
46	47	244	15	224	15	100' 00	
47	46	224	20	44	20	100' 00	100' 00
47	48	214	45	174	45	20' 00	
48	47	174	45	214	45	20' 00	20' 00
48	49	206	20	206	20	20' 00	
49	46	206	20	26	20	20' 00	20' 00
49	50	289	00	109	00	104' 50	
50	49	109	15	289	15	104' 00	104' 25
50	51	192	15	12	15	24' 00	
51	50. E pintada bitaco	12	15	192	15	24' 00	24' 00
51	52	240	20	60	20	27' 00	
52	51	60	20	240	20	27' 00	27' 00
52	52	144	00	224	15	27' 80	
52	52	224	00	144	00	27' 00	27' 20
53	54	278	00	56	00	76' 00	
54	53	56	00	278	00	76' 00	76' 00

*Figura*

Notas.	Croquis.
	23
	Fin n° 2
	<i>Figura</i>



Estaciones	Puntos observados.	Rumbos.		Lecturas en la Estadia.	Distancias. — Metros.		
		N.	S.				
56	55	247	15	167	15	586'00	
55	54	167	15	247	15	586'00	58'00
55	56	2	15	182	15	64'00	
56	55	182	20	2	20	64'00	64'00
56	57	76	20	256	20	85'50	
57	56	256	20	76	20	85'50	85'75
57	Fejar	210	15	122	15	21'00	
57	Fejar	122	15	210	15	21'00	21'00
57	58	221	15	141	15	94'00	
58	57 Spa	141	15	221	15	94'00	94'00
58	59	228	15	158	15	94'20	
59	58	158	15	228	15	94'00	94'10
La estación 59 es la 27 del itinerario n.º 1							
<u>Itinerario n.º 4</u> bujira en la estación n.º 1 del itinerario n.º 3 y termina en la estación 104 del itinerario de la línea límite con Logrosán bitaca							
Determina el Camino de Logrosán (carretero)							
1	1	260	15	160	15	80'00	2273
1	Itin n.º 3	160	15	240	15	80'00	80'00
1	Pozo	264	15	264	15	92'00	
Pozo	1	264	00	64	00	92'00	92'00
1	2	242	20	182	20	260'50	
2	1: 38 itin n.º Spa	162	20	242	20	260'25	260'25
2	2	229	20	159	20	64'00	
3	2 Spa	159	20	229	20	64'00	64'00
2	4	228	15	158	15	259'50	
4	3 Spa	158	00	228	00	260'00	259'75
						3785	Logrosán





196  
192  
288

Estaciones	Puntos observados.	Rumbos.		Lecturas en la Estadia.	Distancias. Metros.		
		N.	S.				
4	5	264	00	166	15	200'00	
5	4	164	15	264	15	200'00	200'00
5	6	209	15	129	15	180'00	
6	5	129	15	209	15	180'00	180'00
6	7	216	15	126	15	200'00	
7	6	126	15	216	15	200'00	200'00
7	8	222	15	742	15	200'00	
8	7 Spa	142	00	222	00	200'00	200'00
8	9	221	15	221	15	200'00	
9	8	121	15	221	15	200'00	200'00
9	10	248	15	268	15	249'50	
10	9	168	15	248	15	250'00	249'75
10	11	240	00	160	00	200'50	
11	10 B. quitara botaca	160	15	240	15	200'00	200'25
11	12	240	00	160	00	188'00	
12	11	160	15	240	15	188'00	188'00
12	12	252	25	272	25	248'50	
13	12 B	172	45	252	45	248'50	248'25
12	14	249	15	269	15	251'00	
14	13 B = 67 itina 12	169	15	249	15	251'00	251'00
14	15	186	00	186	00	260'00	
15	14	186	00	186	00	260'00	260'00
15	16	200	15	200	15	80'00	
16	15 B. 84 n. 41	200	00	200	00	80'00	80'00
16	17	188	00	188	00	252'00	

6.66  
Superficie

Croquis. 28

Itin n° 4

The sketch map shows a route starting from the top left, passing through several points marked with numbers 1 through 17. Key locations include Rio, Vallecaballero, Real, Dehesa Jorgosian, and Boyat. Bearings and distances are noted between points, such as 187° 52' - 72' 47" and 15 E = 84' 41". The map also shows a river and various roads.

Lopez



Estaciones	Puntos observados.	Rumbos.		Lecturas en la Estadia.	Distancias. — Metros.
		N.	S.		
17	16 Sp = 72.4° N 47	198	18	252'00	252'00
17	18	194	19	100'00	
18	17	194	15	100'00	100'00
18	19	230	15	146'20	
19	18	172	00	252	116'00
19	20	280	00	150	153'60
20	19	150	00	280	152'00
20	21	218	00	208	98'00
21	20 Espintada bitace	128	15	218	98'00
21	22	225	25	145	208'00
22	21	145	25	225	208'00
22	23	224	00	154	212'00
23	22	154	00	224	212'00
23	24	256	15	156	64'00
24	23	156	00	256	64'00
24	25	220	20	160	84'00
25	24	160	20	220	84'00
25	26	275	20	155	198'50
26	25 E = 5.4° N 55	155	20	275	198'25
26	27	202	25	152	220'00
27	26	152	45	202	220'00
27	28	204	15	154	195'50
28	27	154	20	204	195'25
28	29	220	15	150	146'00
29	28	150	00	220	146'00

3840  
 23  
 21

Notas.

Croquis.

26

Itin<sup>o</sup> n = 4



Estaciones	Puntos observados.	Rumbos.		Lecturas en la Estadia.	Distancias. Metros.		
		N.	S.				
29	20	298	15	158	15	148'00	
20	29	158	00	228	00	148'00	148'00
20	21	215	15	148	45	146'00	
21	20 Espinada bataca	172	15	232	45	146'00	146'00
21	22	224	25	154	45	186'00	
22	21	154	45	224	25	186'00	186'00
22	22	221	15	754	15	64'00	
22	22	151	15	221	15	64'00	64'00
22	24	224	15	154	15	166'00	
24	22	154	00	224	00	166'00	166'00
24	25	228	15	148	15	244'50	
25	24	148	15	228	15	244'50	244'50
25	26	242	00	162	00	74'00	
26	25	162	00	242	00	74'00	74'00
26	Casa de Diaz	215	00	215	15	183'50	
Casa	26	215	15	215	15	183'00	183'25
26	27	247	20	167	20	276'00	
27	26	167	20	247	20	276'00	276'00
27	28	229	15	169	15	224'00	
28	27	169	15	229	15	224'00	224'00
28	29	227	20	127	20	160'00	
29	28	127	20	227	20	160'00	160'00
29	30	244	15	144	15	188'8'00	
30	29	144	00	224	00	188'00	188'00
30	31	257	25	177	25	78'00	
31	30	177	25	257	25	78'00	78'00

194  
*[Signature]*

27

Itin<sup>o</sup> n<sup>o</sup> 46

*[Signature]*



Estaciones	Puntos observados.	Rumbos.		Lecturas en la Estadia.	Distancias. Metros.		
		N.	S.				
40	Lo B pintada betaca	177	00	217	00	78'00	78'00
41	42	217	15	127	15	128'00	
42	41 E=24°N°46	127	15	217	15	128'00	128'00
42	42 E=104° límite	217	00	127	00	128'50	
43	42	127	00	217	00	128'00	128'00

La estación 42 es la 104 E del límite con Logrosán

Itinerario n° 5 buypura en la estación 38 del itinerario de la línea límite con Logrosán (Sp) y termina en la estación 2 del itinerario n° 4 Sp.

Determina el camino de la Canaleja (caminito)

38	límite Logrosán	265	20	245	20	240'00	
39	38 límite Logrosán	245	20	165	20	240'00	240'00
1	2	169	20	249	20	200'50	
2	1	249	20	169	20	200'50	200'25
2	2	174	00	254	00	152'00	
3	2	254	00	174	00	152'00	152'00
2	4	735	20	225	20	184'20	
4	2	225	20	155	20	184'00	184'10
4	5	159	15	229	15	142'00	
5	4	229	00	159	00	142'00	142'00
5	6	169	00	249	00	140'00	
6	5 (Sp) = 201°N°29	249	15	169	15	140'00	140'00
6	7	172	25	232	25	104'50	
7	6	232	25	172	25	104'00	104'25
7	8	154	15	224	15	140'00	
8	7	224	15	154	15	140'00	140'00

3224 *J. J. J.*

286

Itin n° 4

Itin n° 5

*J. J. J.*





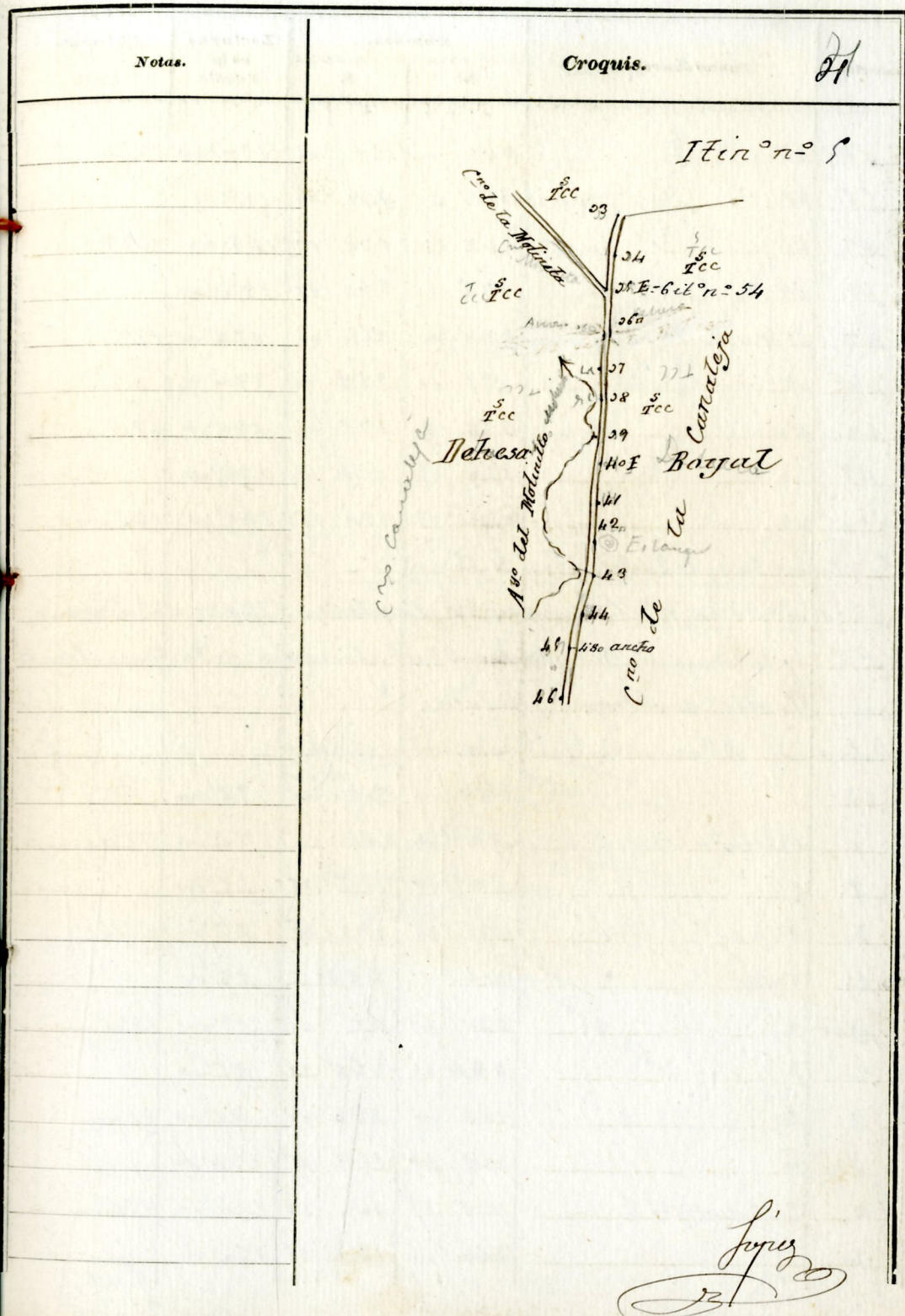






Estaciones	Puntos observados.	Rumbos.				Lecturas en la Estadia.	Distancias. — Metros.
		N.		S.			
22	24	264	15	244	15	204'00	
24	22	244	15	164	15	204'00	204'00
24	25	168	45	248	45	180'00	
25	24	248	45	168	45	180'00	180'00
25	26	172	15	252	15	288'00	
26	25 E = 64° N. P. 54	252	15	172	15	288'00	288'00
26	27	175	15	255	15	200'00	
27	26	255	00	175	15	200'00	200'00
27	28	175	00	255	00	120'00	
28	27	255	00	175	00	120'00	120'00
28	29	186	45	16	25	184'30	
29	28	6	45	186	45	164'00	164'25
29	40	167	00	247	00	200'00	
40	29	247	00	167	15	200'00	200'00
40	41	167	15	247	15	200'00	
41	41 = El puntado bitaca	247	00	167	00	200'00	200'00
41	42	175	20	255	20	213'50	
42	41	255	45	175	45	216'00	213'75
42	42	178	15	258	15	171'00	
42	42	258	20	178	20	171'00	171'00
42	44	160	15	240	15	212'00	
44	42	240	15	160	15	212'00	212'00
44	45	167	20	247	20	200'00	
45	44	247	20	167	20	200'00	200'00
45	46	167	15	247	15	190'00	

4396 *Lopez*





Estaciones	Puntos observados.	Rumbos.		Lecturas en la Estadia.	Distancias. Metros.
		N.	S.		
46	45	247	167	190'00	190'00
46	47	781	241	1455'50	
47	46	244	181	145'00	145'25
47	48	175	255	172'00	
48	47 Sp. 20/71	289	178	172'00	172'00
48	49	171	234	190'00	
49	48	251	174	190'00	190'00
49	50	174	234	126'00	
50	49	234	174	126'00	126'00

La estación 50 es la del punto 4 (Sp. 0)

Itinerario n° 6 empieza en la estación 57 (Sp. 0) del itinerario n° 3 y termina en la estación 39 del itinerario de la línea límite con Puebla de Alconera (Cataca)

Determina el Camino de Valdecaballeros (carretero)

57	1	236	289	76'00	
1	57 Itin n° 3	89	269	76'00	76'00
1	2	292	142	45'20	
2	1 Sp. 0	112	292	45'20	45'10
2	Tejar	41	221	18'00	
Tejar	2	224	41	18'00	18'00
2	2	224	744	86'00	
3	2	144	324	86'00	86'00
2	4	209	129	124'00	
4	3=26 Itin n° 1 B	129	209	124'00	124'00
4	5	220	140	130'00	

8 48 *[Signature]*

Notas.

Croquis. 32

Itin n° 6

Perimetro de Sp. 0

Navalbillar de Peta

*[Signature]*



Estaciones	Puntos observados.	Rumbos.				Lecturas en la Estadia.	Distancias. — Metros.
		N.		S.			
5	4	140	15	220	15	120'00	130'00
5	6	205	15	125	15	144'20	
6	5 sp. = 27.70 n° 71	125	20	205	20	144'00	144'10
6	7	254	15	74	15	68'00	
7	6	74	20	254	20	68'00	68'00
7	8	204	00	124	00	91'50	
8	7	124	00	204	00	91'00	91'25
8	9	208	00	128	00	156'50	
9	8	128	15	208	15	156'00	156'25
9	10	202	15	122	15	145'00	
10	9	122	45	202	15	115'00	115'00
10	11	291	45	111	45	224'00	
11	10 sp. 12	111	45	291	45	224'00	224'00
11	12	202	00	122	15	280'00	
12	11	122	00	202	00	280'00	280'00
12	Casa de Ramiro	192	15	192	15	126'00	
Casa	12	192	45	192	00	126'00	126'00
12	13	201	15	721	15	256'50	
13	12 sp. 11 = 21.70 n° 72	121	15	201	15	256'00	256'25
13	14	290	15	110	15	240'00	
14	13	110	00	290	00	240'00	240'00
14	15	295	45	115	45	206'00	
15	14 sp. = 10.40 n° 8	115	45	295	45	206'00	206'00
15	16	200	45	170	45	270'00	
16	15	170	45	200	45	270'00	270'00

HH 78 Lopez

22

Croquis.

Itin n° 6

Lopez



Estaciones	Puntos observados.	Rumbos.		Lecturas en la Estadia.	Distancias. — Metros.		
		N.	S.				
16	17	226	15	246	15	180'00	
17	16	146	00	326	00	160'00	160'00
17	18	212	00	222	00	200'00	
18	17	132	00	213	00	200'00	200'00
18	19	212	15	122	15	120'50	
19	18	132	15	312	15	120'00	120'25
19	20	209	00	129	00	213'50	
20	19	129	00	209	00	213'00	213'25
20	21	284	15	104	15	250'00	
21	20 S. p.	104	15	284	15	250'00	250'00
21	22	201	15	121	15	140'00	
22	21	121	15	201	15	140'00	140'00
22	27	209	00	109	00	138'00	
23	22 S. p.	109	15	209	15	138'00	128'00
22	24	295	45	145	45	259'50	
24	23 E-79 d. n. 12	145	45	295	45	260'00	259'75
24	25	209	15	129	15	176'00	
25	24	129	20	209	20	176'00	176'00
25	26	291	20	111	20	160'00	
26	25 E-55 d. n. 52	111	20	291	20	160'00	160'00
27	27	211	15	121	20	200'00	
27	26	121	20	211	20	200'00	200'00
27	28	227	15	147	15	280'00	
28	27	147	20	227	20	280'00	280'00
28	29	229	45	149	45	148'00	

4742 Super 73

Notas.	Croquis.
	Itin <sup>o</sup> n <sup>o</sup> 6.
	24
	Lopez



Estaciones	Puntos observados.	Rumbos.				Lecturas en la Estadia.	Distancias. Metros.
		N.		S.			
29	25	149	05	229	05	148'00	148'00
29	20	299	15	479	15	192'00	
20	29	119	15	299	15	192'00	192'00
20	21	212	15	102	15	120'00	
21	L. B. pintada lactaca	182	20	212	20	120'00	120'00
21	22	2021	25	741	25	224'00	
22	21	141	25	321	25	224'00	224'00
22	22	201	00	121	00	164'50	
22	22	124	00	201	00	164'50	164'25
22	24	292	25	112	25	150'00	
24	23	118	25	292	25	150'00	150'00
24	29	221	15	141	15	194'00	
25	24	141	15	221	15	194'00	194'00
25	26	222	15	252	11	200'00	
26	25	152	00	222	00	200'00	200'00
26	27	229	20	149	20	272'00	
27	26	149	20	229	20	272'00	272'00
27	28	215	15	125	15	216'50	
28	27	125	00	215	00	216'50	216'25
28	29	212	20	122	20	200'00	
29	25	182	20	212	20	200'00	200'00
29	40	212	15	122	15	164'00	
40	29	122	15	212	15	164'00	164'00
40	41	292	20	412	20	236'00	
41	40 (Sp. 2) = 8.1° 12'	112	20	292	20	236'00	236'00

10 de Julio  
Luján

Notas.

Croquis.

Itin<sup>o</sup> n<sup>o</sup> 6

caso de Villanueva & Valdecaballeros

El Cogonal

Valdecaballeros

Ia Caterueta

Luján



Estaciones	Puntos observados.	Rumbos.		Lecturas en la Estadia.	Distancias. Metros.		
		N.	S.				
41	42	292	15	117	15	80'20	
42	41	112	15	292	15	80'00	80'10
42	42	264	15	284	15	103'50	
43	42	84	20	264	20	104'00	103'25
42	44	206	20	126	20	204'00	
44	43	126	15	206	15	204'00	204'00
44	45	270	45	90	45	136'00	
45	44	90	45	270	45	126'00	136'00
45	46	299	45	119	45	166'00	
46	45	119	45	299	45	166'00	166'00
46	47	290	00	176	00	176'50	
47	46	110	15	290	15	176'00	176'25
47	48	299	15	149	15	200'00	
48	47	119	15	299	15	200'00	200'00
48	49	288	00	108	00	136'00	
49	48	108	15	288	15	136'00	136'00
49	50	289	20	109	20	200'00	
50	49	109	20	289	20	200'00	200'00
50	51	289	00	109	00	126'00	
51	50. E. punta de Istaca	109	15	289	15	126'00	126'10
51	52	296	00	146	15	200'00	
52	51	116	15	296	15	200'00	200'00
52	52	295	00	115	00	298'00	
53	52	115	15	295	15	298'00	298'00
52	54	205	20	125	20	278'00	

4730 *[Signature]*

Notas.

Croquis. 26

Itin<sup>o</sup> n<sup>o</sup> 6

*[Signature]*



Estaciones	Puntos observados.	Rumbos.				Lecturas en la Estadia.	Distancias. Metros.
		N.		S.			
54	53	125	20	205	20	278'00	278
54	55	205	15	125	15	148'20	
55	54	125	00	205	00	148'20	148'10
55	56	205	20	115	20	256'00	
56	55	115	20	205	20	256'00	256'00
56	57	292	00	112	15	200'50	
57	56	112	15	292	15	200'00	200'25
57	58	292	15	112	15	176'00	
58	57	112	00	292	00	176'00	176'00
58	59	290	00	110	00	248'50	
59	58	110	15	290	15	248'20	248'25
59	60	292	00	112	00	200'00	
60	59	112	15	292	15	200'00	200'00
60	61	211	15	121	15	112'00	
61	60	121	20	211	20	112'00	112'00
61	62	218	15	128	15	66'00	
62	61	128	15	218	15	66'00	66'00
62	62	292	00	112	00	207'50	
62	62	112	00	292	00	208'00	207'75
62	64	291	15	121	15	26'00	
64	63	111	20	291	20	26'00	26'00

La estación 64 es la del límite <sup>2774</sup> Puella de Moeres  
 La estación 59 es la 99 botaca del itinerario  
 de la línea límite con Puella de  
 Moeres

*Syuz*

Notas.

Croquis. 277

Se ha tachado desde la estación 59 a la 64, por estar la parte comprendida determinada con el estudio en Puella de Moeres

*Syuz*

Itin<sup>o</sup> n<sup>o</sup> 6

*Syuz*



Estaciones	Puntos observados.	Rumbos.		Lecturas en la Estadia.	Distancias. — Metros.		
		N.	S.				
<p><u>Itinerario n° 7</u> <i>Se empieza en la estación 133 del itinerario de la línea límite con Logroño y termina en la estación 10 del itinerario n° 6</i></p> <p>Determina el Camino del Grijo</p>							
133	1	186	00	165	00	200'00	
1	133	6	00	186	00	200'00	200'00
1	2	140	15	220	15	108'50	
2	1	220	00	140	20	108'00	108'25
2	2	128	45	206	15	86'00	
2	2	206	15	126	15	86'00	86'00
2	4	125	00	215	00	200'00	
4	3	215	15	125	15	200'00	200'00
4	5	127	45	207	45	180'00	
5	4	207	45	127	15	180'00	180'00
5	6	144	20	224	20	160'50	
6	5	224	20	144	20	160'00	160'25
6	7	132	25	222	25	243'50	
7	6	222	25	132	25	244'00	243'25
7	8	124	00	214	00	84'00	
8	7	214	15	124	15	84'00	84'00
8	9	121	15	211	15	164'00	
9	8	211	15	121	15	164'00	164'00
9	10	126	15	206	15	128'00	
10	9	206	00	126	00	128'00	128'00
10	11	122	45	202	15	148'00	

Croquis. 288

Itin n° 7

Logroño



Estaciones	Puntos observados.	Rumbos.		Lecturas en la Estadia.	Distancias. — Metros.		
		N.	S.				
11	1a Epuitasa Cortaca	202	15	122	15	148'00	148'00
11	12	217	20	207	20	158'00	
12	11	297	20	117	20	182'00	183'00
12	12	127	45	207	45	280'00	
13	12	207	45	127	45	280'00	280'00
12	14	108	15	288	15	200'00	
14	13	288	00	108	00	200'00	200'28
14	15	108	00	288	00	188'00	
15	14	288	00	108	00	188'00	188'78
15	16	108	00	288	00	140'00	
16	15	288	15	108	15	140'00	140'00
16	17	122	20	202	20	204'00	
17	16	202	20	122	20	204'00	204'00
17	18	190	15	200	15	186'00	
18	17	200	20	190	20	186'00	186'00
18	19	122	15	213	15	116'00	
19	18	213	15	123	15	116'00	116'00
19	20	141	20	224	20	81'20	
20	19-95 it. n.º 47	221	20	141	20	81'00	81'00
20	21	226	00	206	00	200'00	
21	20 Epuitasa Cortaca	206	00	116	00	200'00	200'00
21	22	116	15	206	15	112'00	
22	21	206	15	116	15	112'00	112'00
22	22	122	45	222	45	222'00	
23	22	202	45	122	45	233'00	233'00

1110

29

Itin<sup>o</sup> n<sup>o</sup> 7

Notas.

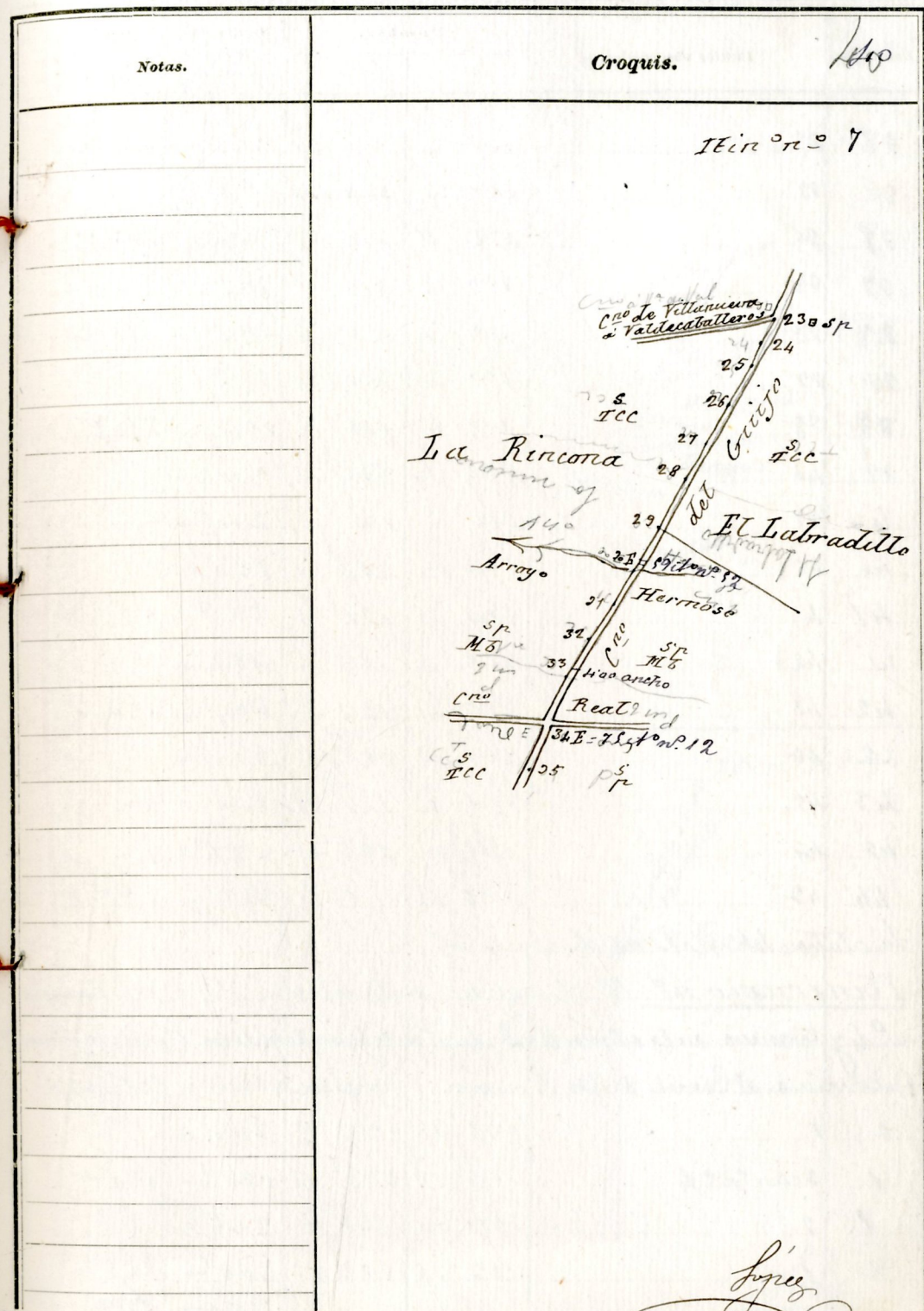
Croquis.

Lopez



Estaciones	Puntos observados.	Rumbos.		Lecturas en la Estadia.	Distancias. — Metros.		
		N.	S.				
22	24	107	25	217	25	200'00	
24	25 = 23 it <sup>o</sup> n <sup>o</sup> 40	217	25	107	25	200'00	200'00
24	25	107	20	217	20	120'00	
25	26	217	20	107	20	120'00	120'00
25	26	144	00	224	00	264'00	
26	28	224	00	144	00	264'00	264'00
26	27	100	00	210	00	200'00	
27	26	210	00	100	00	200'00	200'25
27	28	100	15	210	15	122'00	
28	27	210	15	100	15	122'00	122'00
28	29	148	00	228	00	272'00	
29	28	228	15	148	15	272'00	272'00
29	20	158	00	208	00	240'00	
20	29	208	00	158	00	240'00	240'00
20	21	148	15	228	15	200'00	
21	20 E = 59 it <sup>o</sup> n <sup>o</sup> 52	228	00	148	00	200'00	200'25
21	22	148	00	228	00	129'50	
22	21	228	15	148	15	140'00	129'75
22	22	129	00	209	00	188'00	
22	22	209	00	129	00	188'00	188'00
22	24	118	20	208	20	164'00	
24	22	208	20	118	20	164'00	164'00
24	25	121	00	201	00	248'00	
25	24 E = 75 it <sup>o</sup> n <sup>o</sup> 12	201	00	121	00	248'00	248'00
25	26	128	20	208	20	200'00	

4947  
Lopez





Estaciones	Puntos observados.	Rumbos.		Lecturas en la Estadia.	Distancias. Metros.
		N.	S.		
26	27	208 20	125 20	208'00	208'00
26	27	125 20	208 20	168'50	
27	26	208 15	125 15	164'00	162'75
27	28	209 15	219 15	250'00	
28	27	219 15	129 00	250'00	250'00
28	29	209 20	219 20	250'00	
29	28	219 15	129 15	250'00	250'25
29	40	214 00	214 00	200'00	
40	29	214 00	124 00	200'00	200'00
40	41	214 00	214 00	220'00	
41	40	214 15	124 15	220'00	220'00
41	42	212 00	222 00	184'00	
42	41	222 00	122 00	184'00	184'00
42	42	216 15	226 15	200'00	
43	42	226 15	126 15	200'00	200'00
42	44	216 00	226 00	256'00	
44	42	226 15	126 15	256'00	256'00

3708

La estación 44 es la de del itinerario n.º 5

Itinerario n.º 8 Comienza en la estación 2 (5ra) del itinerario n.º 4 y termina en la estación 1 del itinerario de la línea límite con Puebla de Alcazar

Determina el Carril de los Laneros (carretero) ó Real de Madrigalejo

2	1	225 15	255 15	120'00	
1	3 itinerario 4	155 15	335 15	120'00	120'00
1	2	223 00	243 00	248'00	
2	1	243 15	323 15	248'00	248'00

726

Notas.

Croquis. 41

Itin n.º 7

Itin n.º 8

Lopez



Estaciones	Puntos observados.	Rumbos.				Lecturas en la Estadia.	Distancias. — Metros.
		N.		S.			
2	2	298	20	118	20	144'00	
3	2	118	20	298	20	144'00	144'00
2	4	208	15	288	15	219'50	
4	3	88	00	268	00	216'00	215'75
4	5	265	25	285	45	280'00	
5	4	85	45	265	45	280'00	280'00
5	6	269	15	289	15	168'50	
6	5	89	00	269	00	168'00	168'25
6	7	222	45	242	45	180'00	
7	6=42it <sup>o</sup> n <sup>o</sup> 7	142	45	222	45	180'00	180'00
7	8	261	00	261	00	207'50	
8	7=41it <sup>o</sup> n <sup>o</sup> 7	81	00	261	15	208'00	207'75
8	9	271	15	291	15	150'00	
9	8	291	15	271	15	150'00	150'00
9	10	240	20	260	20	184'00	
10	9	60	20	240	20	184'00	184'00
10	11	276	00	296	00	142'50	
11	10=44it <sup>o</sup> n <sup>o</sup> 6	96	00	276	00	142'00	142'25
11	12	290	15	110	15	160'00	
12	11	110	20	290	20	160'00	160'00
12	17	239	00	279	00	248'00	
13	12	79	15	239	15	248'00	248'00
12	14	255	20	275	20	204'00	
14	13	75	20	255	20	204'00	204'00
14	15	284	15	274	15	172'00	

474° *Figuro*

AR

Itin<sup>o</sup> n<sup>o</sup> 8

*Figuro*



Estaciones	Puntos observados.	Rumbos.		Lecturas en la Estadia.	Distancias. — Metros.		
		N.	S.				
15	14	74	15	234	15	172'00	172
15	16	209	15	289	15	62'00	
16	15	89	20	209	20	62'00	62'00
16	a	184	20	140	20	21'00	
a	16	4	20	184	20	21'00	21'00
a	6	741	15	2511	15	79'00	
6	a	251	15	171	15	79'00	79'00
16	17	273	15	170	15	123'00	
17	16	73	20	252	20	123'00	123'00
17	18	292	15	412	15	140'00	
18	17-11 a 16	112	00	292	00	140'00	140'00
18	19	268	20	288	20	180'00	
19	18=6 a 17	88	20	268	20	180'00	180'00
19	20	259	15	299	15	220'00	
20	19	79	00	259	00	220'00	220'00
20	21	262	00	283	15	200'00	
21	20 Epuitosa bitaca	83	00	262	00	200'00	200'00
21	22	262	00	283	00	124'00	
22	21	83	15	262	15	124'00	124'00
22	Casa de Arroyo	278	45	174	45	196'50	
Casa	22	178	45	278	20	196'00	196'25
22	22	261	00	281	00	196'00	
23	22	81	00	261	00	198'00	196'00
23	24	277	15	97	15	257'50	
24	23	97	20	277	20	258'00	258'25

3790 *[Signature]*

Croquis. L. B.

Itin<sup>o</sup> n<sup>o</sup> 8

*[Signature]*



Estaciones	Puntos observados.	Rumbos.		Lecturas en la Estadia.	Distancias. — Metros.		
		N.	S.				
24	25	277	20	297	20	187'50	
25	24-87 N. P. 12 Ep. de bitac	97	20	277	20	187'10	187'25
25	26	280	15	400	15	123'00	
26	25	100	00	280	00	123'00	123'00
26	27	244	45	127	25	172'00	
27	26 E-47 N. P. 52	47	45	211	45	172'00	172'00
27	28	207	15	124	11	70'00	
28	27	124	00	207	00	70'00	70'00
28	29	289	15	289	15	228'00	
29	28 E-81 N. P. 20	81	00	289	00	228'00	228'00
29	20	277	15	297	15	116'00	
20	27	97	15	277	15	116'00	116'00
20	21	288	15	278	15	120'00	
21	20	78	155	288	155	120'00	120'00
21	22	276	20	96	20	212'10	
22	21	96	15	276	15	212'10	212'25
22	22	268	20	106	20	222'10	
22	22	106	20	268	20	222'10	222'00
22	24	270	15	290	15	102'00	
24	22	90	00	270	00	102'00	102'00
24	25	285	15	383	15	228'50	
25	24	83	20	265	20	224'00	222'75
25	26	261	45	261	45	124'00	
26	25	81	45	261	45	124'00	124'00
26	27	264	00	284	00	180'00	

4080  
López

Itin<sup>o</sup> n<sup>o</sup> 8

López



Estaciones	Puntos observados.	Rumbos.		Lecturas en la Estadia.	Distancias — Metros.		
		N.	S.				
27	26	84	00	264	00	180'00	180'00
27	28	252	15	272	15	271'10	
28	27	73	00	253	00	272'00	271'75
28	29	295	20	475	20	116'00	
29	28	115	20	295	20	116'00	116'00
29	40	288	15	108	15	140'00	
40	29	108	00	288	00	140'00	140
40	41	250	15	70	15	252'50	
41	40	70	00	250	00	252'00	252'25
41	42	252	15	255	15	116'50	
42	41	55	00	235	00	116'00	116'25

La estación 42 es la 74 del límite con Puebla de Alcocer. Estaca

Itinerario n° 9 empieza en la estación 66 del itinerario de los límites con Puebla de Alcocer y termina en la estación 1 (propul) itinerario n° 6

Determina el <sup>no</sup> a las Casas de D<sup>o</sup> Pedro (carretero)

66	1	105	15	285	15	142'50	
1	66 límite Puebla de Alcocer	285	00	105	00	142'00	142'25
1		92	15	292	15	242'00	
2	1	273	15	93	15	242'00	242'00
2	2	42	15	252	15	208'00	
3	2	292	20	72	20	208'00	208'00
3	Casa de D <sup>o</sup> Pedro	189	15	91	15	128'50	
Casa	3	9	00	189	00	128'00	128'25
4	4	76	15	256	15	200'00	

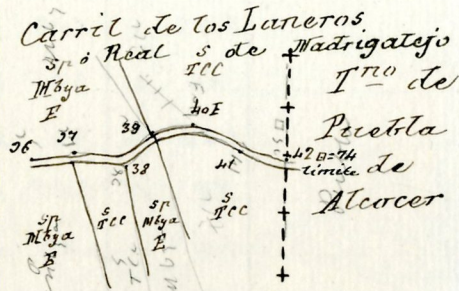
3612 *J. J. J.*

Notas.

Croquis.

48

Itin n° 8



Itin n° 9



*J. J. J.*







Estaciones	Puntos observados.	Rumbos.		Lecturas en la Estadia.	Distancias. — Metros.
		N.	S.		
16	17	225	20	204'00	
17	16 E-17 al N. 10	225	20	204'00	204'00
17	18	225	15	122'00	
18	17	225	00	122'00	122'00
18	19	272	00	108'00	
19	18	272	00	108'00	108'00
19	20	271	20	120'00	
20	19	271	20	120'00	120'00
20	21	278	15	200'00	
21	20 E. pitada bitaca	278	20	200'00	200'00
21	22	278	15	144'00	
22	21	278	20	144'00	144'25
22	22	276	15	180'00	
23	22	276	15	180'00	180'75
23	24	256	00	200'00	
24	23	256	15	200'00	200'00
24	25	256	15	188'00	
25	24	256	15	188'00	188'00
25	26	269	00	240'00	
26	25	269	00	240'00	240'25
26	27	272	25	268'00	
27	26	272	25	268'00	268'25
27	a	240	00	45'00	
a	27	240	00	45'00	45'00
a	b	278	20	74'00	

120  
Lopez

47

Croquis.

Itin<sup>o</sup> n<sup>o</sup> 9

Lopez







Estaciones	Puntos observados.	Rumbos.		Lecturas en la Estadia.	Distancias. — Metros.
		N.	S.		
La utación 29 es la 1 del itinerario n.º 6 (Sp. a)					
Itinerario n.º 10 empieza en la utación 25 (Sp. a) del itinerario n.º 9 y termina en la utación 16 E del mismo itinerario n.º 9					
Determina el C.º Viejo de las Casas de D.º Pedro (carretera)					
25	1	74	15	254	128'00
1	25 itinerario 9	254	20	74	128'00 128'00
1	2	72	45	232	276'15
2	1	257	35	77	276'00 276'25
2	3	76	00	256	200'00
2	2	256	15	76	200'00 200'00
2	4	76	15	256	220'00
4	3	256	20	76	220'00 220'00
4	5	70	20	250	200'00
5	4	250	15	70	200'00 200'00
5	6	70	15	250	200'00
6	5	250	15	70	200'00 200'00
6	7	295	00	275	274'50
7	6	275	00	95	272'00 271'75
7	8	288	15	288	175'50
8	7	268	20	88	175'00 175'25
8	9	74	00	294	176'00
9	5	294	00	74	176'00 176'00
9	10	90	45	290	290'00
10	9	270	45	90	290'00 290'00

4474

Notas.

Croquis.

Itin n.º 10

Hand-drawn sketch map showing a route with numbered points 1 through 10. The route starts at 'C.º de las Casas de D.º Pedro' and ends at 'C.º del Barrio Viejo'. Other landmarks include 'Pena del Padre', 'C.º de las Casas de D.º Pedro', and 'C.º del Barrio Viejo'. The sketch includes various symbols like 'Sp.' and 'D.º' and is signed 'Lopez' at the bottom right.

Lopez



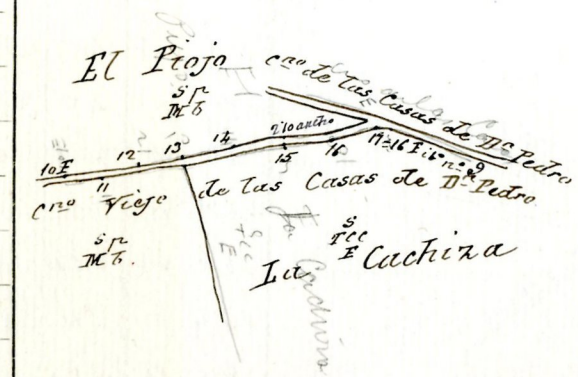
Estaciones	Puntos observados.	Rumbos.		Lecturas en la Estadia.	Distancias. Metros.
		N.	S.		
10	11				
11	10 Espintada bitara	283 15	102 15	200' 50	
11	12	102 15	283 15	200' 50	200' 25
12	11	283 00	102 00	120' 00	
12	12	102 00	283 00	120' 00	120' 00
13	12	284 15	104 15	276' 50	
13	14	104 15	284 15	276' 00	276' 25
14	13	274 20	94 20	96' 00	
14	15	94 20	274 20	96' 00	96' 00
15	14	276 15	96 15	240' 50	
15	16	96 00	276 00	240' 00	240' 25
16	15	268 15	88 15	69' 00	
16	17	88 20	268 20	69' 00	69' 00
17	16	280 25	100 25	108' 00	
17	18	100 25	280 25	108' 00	108' 00

La estación 17 es la 16 del itinerario n.º 9  
 Itinerario n.º 11 Ocupiera en la estación 20 (S. 170) del itinerario n.º 3 y termina en la estación 33 del itinerario de la línea límite con Acedera (S. 120)  
 Determina el Cmo de Villanueva (conometro)

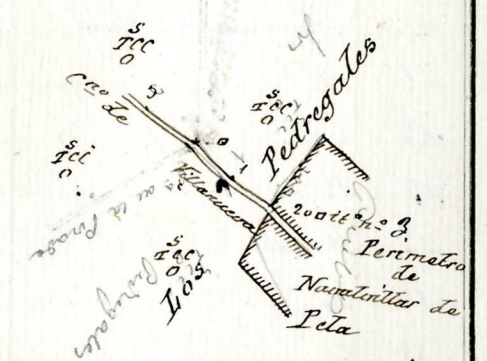
20	1				
1	20 ita n.º 3	202 00	202 00	101' 00	
1	2	202 00	202 00	101' 00	101' 00
2	1 p	42 20	222 20	128' 50	
2	3	222 20	42 20	128' 50	128' 25
3	2	209 00	209 00	94' 00	
		209 15	209 15	94' 00	94' 00

646

Itin n.º 10



Itin n.º 11




Lopez



Estaciones	Puntos observados.	Rumbos.		Lecturas en la Estadia.	Distancias. — Metros.		
		N.	S.				
2	4	274	15	284	15	84'00	
4	3	254	00	74	00	84'00	84'00
4	5	299	15	233	00	128'00	
5	4	222	00	52	00	128'00	128'00
5	6	46	15	226	15	124'50	
6	5	226	15	46	15	124'00	124'25
6	7	299	00	299	00	68'00	
7	6	249	15	29	15	68'00	68'00
7	8	54	00	224	00	116'00	
8	7	224	15	34	15	116'00	116'00
8	9	40	15	220	15	140'00	
9	8	220	00	40	00	140'00	140'00
9	10	277	15	277	15	128'00	
10	9	217	15	27	15	128'00	128'00
10	11	46	00	226	00	141'50	
11	10	226	15	46	15	141'00	141'25
11	12	36	15	226	15	122'00	
12	11	226	15	36	15	122'00	122'00
12	18	295	20	275	20	129'60	
13	12	275	20	95	20	129'75	129'75
12	14	291	20	271	20	164'00	
14	13	271	20	91	20	164'00	164'00
14	15	294	15	274	15	80'00	
15	14	274	15	94	15	80'00	80'00
15	16	288	20	248	20	160'00	

3054  
 31





Estaciones	Puntos observados.	Rumbos.				Lecturas en la Estadia.	Distancias. — Metros.
		N.		S.			
16	19	248	20	68	20	160'00	160'00
16	17	178	45	288	35	182'00	
17	16	258	35	78	45	122'00	122'00
17	18	270	20	250	20	92'00	
18	17	250	20	70	20	92'00	92'00
18	19	270	20	292	20	152'00	
19	18-22 ito n° 99	252	20	73	20	152'00	152'25
19	20	265	45	245	45	150'00	
20	19	245	45	65	45	150'00	150'00
20	21	269	15	269	15	223'50	
21	20 P. pintada bitaca	269	00	89	00	224'00	223'75
21	22	262	00	262	00	210'00	
22	21	262	15	52	15	210'00	210'00
22	22	268	00	268	00	240'00	
23	22	278	00	58	00	240'00	240'00
22	24-12 ito n° 70	22	20	202	20	126'00	
24	23	202	45	22	45	136'00	136'00
24	21	227	45	207	45	128'50	
25	24	207	45	27	45	128'00	128'25
25	25	275	20	255	20	172'00	
26	25	255	20	75	20	172'00	172'00
26	24	283	15	260	00	148'00	
27	26	262	15	83	15	146'00	146'00
27	28	259	15	279	15	188'00	
28	27	229	20	59	20	158'00	158'00

1098 27

52

Itin n° 11

Lopez



Estaciones	Puntos observados.	Rumbos.				Lecturas en la Estadia.	Distancias. Metros.
		N.		S.			
28	29	84	15	264	15	208'50	
29	28	264	15	84	15	208'50	201'25
29	20	267	00	267	00	268'00	
20	29	267	00	87	00	268'00	268'00
20	21	292	15	292	15	152'00	
21	20	292	15	92	15	152'00	152'00
21	22	260	45	260	45	209'10	
22	21	260	45	80	45	240'00	209'75
22	22	261	00	261	00	144'00	
22	22	261	00	81	00	144'00	144'00
22	24	286	15	286	15	116'00	
24	22	286	15	86	15	116'00	116'00
24	25	297	20	297	20	200'00	
25	24	297	20	77	20	200'00	200
25	26	297	15	297	15	144'00	
26	25	297	20	77	20	144'00	144
26	Casa del Alhijar (columna)	209	15	129	15	ix	
26	27	297	45	297	45	240'00	
27	26	297	45	77	45	240'00	240'00
27	28	299	45	299	45	129'50	
28	27	299	45	49	45	129'00	129'25
28	Casa del Alhijar (columna)	178	15	238	15	ix	
28	29	299	15	299	15	200'00	
29	28	299	15	79	15	200'00	200'00
29	40	299	20	299	20	146'00	

4262 Lopez

Notes.

Croquis.

Itin<sup>o</sup> n<sup>o</sup> 11

EL

Lopez

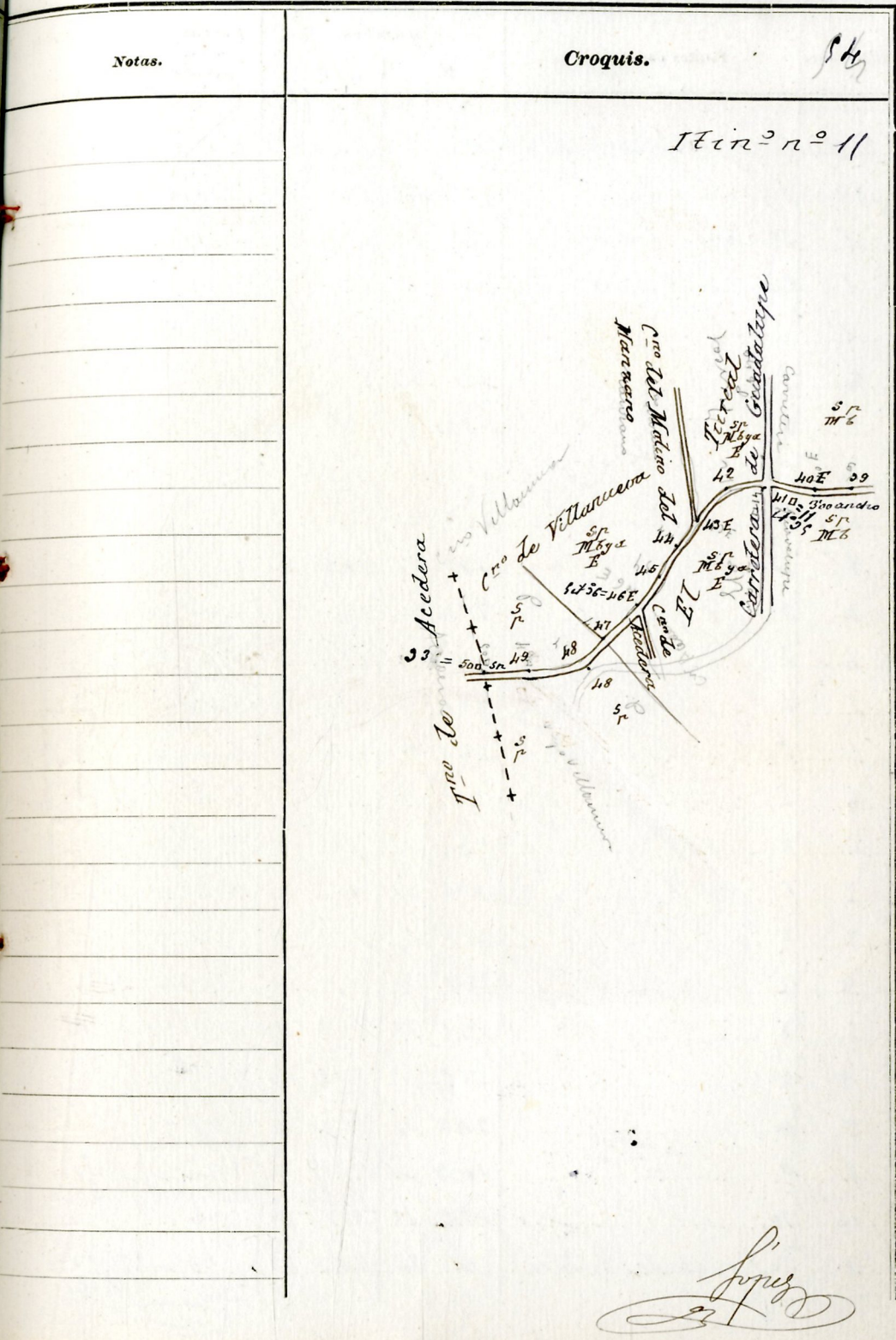


Estaciones	Puntos observados.	Rumbos.		Lecturas en la Estadia.	Distancias. — Metros.		
		N.	S.				
40	29	259	15	79	15	146'00	146'00
40	41	279	20	299	20	164'00	
41	40 E. pintada Colaca	259	20	79	20	164'00	164'25
41	42	289	20	289	20	200'00	
42	41 Hit 20 25	269	20	89	20	200'00	200'00
42	42	262	00	283	00	192'00	
43	42	283	15	103	45	192'00	192'00
42	44	109	11	289	15	144'00	
44	43	289	15	109	15	144'00	144'00
44	45	115	00	295	00	120'00	
45	44	295	15	115	15	120'00	120'25
45	46	114	20	294	20	140'00	
46	45	294	20	114	20	144'00	140'75
46	47	104	15	284	15	200'00	
47	46- Hit 20 26	284	15	104	15	200'00	200'00
47	48	104	00	284	00	190'00	
48	47	284	15	104	00	190'00	190'00
48	49	90	00	270	00	220'00	
49	48	270	15	90	15	220'00	220'00
49	50	81	15	281	15	104'00	
50	49	281	20	81	20	104'00	104'00

La estación 50 es la 33. del límite con Acedera 37° 2'

Itineraria n° 12 comienza en la estación 27 (Spa) del límite de la línea límite con Acedera y termina en la estación 60 del itinerario de la línea límite con Puebla de Menor

Figueras





Estaciones	Puntos observados.	Rumbos.		Lecturas en la Estadia.	Distancias. Metros.	
		N.	S.			
	Orto de <i>San Juan el Camarero</i> <i>Real</i>					
129	1		(carretero)			
1	27 límite <i>Acedera</i> <i>pro</i>	207	15	127	15	148'00
1	Casa del <i>Turcal</i> <i>chirume</i>	127	20	207	20	148'00 148'00
1		201	15	121	15	X
2	1	174	15	174	15	140'00
2	2	174	00	214	00	140'00 140'00
3	2	212	15	172	00	157'50
3	Casa del <i>Turcal</i> <i>(chirume)</i>	172	00	252	00	152'25 152'25
3	4	283	20	100	20	X
4	3	224	20	154	20	200'00
4	5	154	20	224	20	200'00 200'00
5	4	224	15	154	11	140'50
5	6	154	15	224	15	140'00 140'25
6	5	227	00	147	00	200'00
6	7	147	15	227	15	200'00 200'00
7	6	220	15	150	15	273'00
7	8	150	20	220	20	273'00 273'00
8	7	219	00	109	00	83'00
8	9	109	00	219	00	83'00 83'00
9	8	225	25	155	25	116'50
9	10	155	25	225	25	116'00 116'25
10	9	288	00	108	00	280'00
10	11	108	00	288	00	280'00 280'00
11	10 <i>Pintada</i> <i>Estaca</i>	280	15	83	15	94'00
		83	20	263	20	94'00 94'00

3832 Lopez

55

Itin<sup>o</sup> n<sup>o</sup> 12

Lopez



Estaciones	Puntos observados.	Rumbos.				Lecturas en la Estadia.	Distancias. — Metros.
		N.		S.			
11	12	249	20	269	15	124'50	
12	11	609	20	249	20	171'00	121'25
12	13	275	45	95	45	168'00	
13	12	95	15	275	15	168'00	168'00
12	14	286	00	106	00	152'50	
14	12	106	00	286	00	152'00	152'25
14	Casa del Curial (numeros)	1355	25	205	25	XX	
14	15	284	00	104	00	92'00	
15	14	104	00	284	00	92'00	92'00
15	16	290	15	140	15	115'50	
16	15	140	20	290	20	116'00	115'75
16	17	200	00	120	00	152'00	
17	16	120	00	200	00	152'00	152'00
17	18	270	20	90	20	102'00	
18	17	90	20	270	20	102'00	102'00
18	Casa del Curial (numeros)	1305	25	215	25	XX	
18	19	200	25	120	25	252'00	
19	18	120	25	200	25	252'00	252'00
19	20	276	15	96	15	162'00	
20	19	96	20	276	20	162'00	162'00
20	21	202	00	282	00	156'00	
21	2o Pintada. Estaca	83	00	263	00	126'00	126'00
21	22	272	25	92	25	128'00	
22	21	92	25	272	25	128'00	128'00
22	Casa del Curial (numeros)	126	25	206	25	XX	

3182 Lopez

96

Itin<sup>o</sup> n<sup>o</sup> 12

Croquis.

Lopez



Estaciones	Puntos observados.	Rumbos.		Lecturas en la Estadia.	Distancias. — Metros.	
		N.	S.			
22	22					
22	22	274	45	274	128'50	
22	24	94	35	274	128'00 128'25	
24	23	262	00	283	256'00	
24	23	83	00	262	256'00	
24	Casa del Torreal (Chumenes)	118	20	298	20	
24	25	262	80	282	20	142'50
25	26	82	45	262	45	142'00 142'25
25	25	275	15	295	15	240'00
26	Casa del Alhijar	29	15	275	15	240'00 240'00
Casa	26	27	00	217		86'00
26	27	27	00	217	00	86'00 86'00
27	26	281	20	401	20	152'00
27	26	101	20	281	20	152'00 152'00
27	27	296	00	416	00	90'00
28	29	118	15	296	15	90'00 90'00
29	23 = 23 it. n.º 27	209	45	129	45	180'00
29	20	129	20	209	20	180'00 180'00
20	29	290	15	110	15	200'50
20	21	110	15	290	15	204'00 202'75
21	20 Pintada Citaca	279	00	99	00	216'00
21	22	99	00	279	00	216'00 216'00
22	21	265	00	285	00	120'00
22	22	85	00	265	00	120'00 120'00
22	22	272	00	292	00	192'00
23	22	92	00	272	00	192'00 192'00

4014

57

Itin. n.º 12

Croquis.








Estaciones	Puntos observados.	Rumbos.		Lecturas en la Estadia.	Distancias. Metros.
		N.	S.		
46	49	79	45	259	164'00
46	47	276	00	96	164'00
47	46-62 it <sup>o</sup> n <sup>o</sup> 1	96	00	276	164'00
47	48	281	00	101	116'00
48	47-50 it <sup>o</sup> n <sup>o</sup> 99	101	00	281	116'00
48	49	276	15	96	200'00
49	48	96	15	276	200'00
49	50	276	45	96	118'50
50	49	96	20	276	118'25
50	51	265	20	283	179'50
51	50 E. pintada blanca	85	20	265	180'00
51	52	232	15	72	220'00
52	51	72	20	232	220'00
52	52	259	00	79	178'00
52	52	79	00	259	178'00
52	54	274	20	94	148'00
54	52	94	20	274	148'00
54	55	264	15	84	144'00
55	54	84	20	264	144'00
55	56	251	20	71	172'00
56	55-66 it <sup>o</sup> n <sup>o</sup> 2	71	15	251	172'00
56	57	242	20	62	98'00
57	56	62	20	242	98'00
57	58	254	15	74	78'00
58	57-6 it <sup>o</sup> n <sup>o</sup> 13	74	15	254	78'00

596 Lopez









Estaciones	Puntos observados.	Rumbos.		Lecturas en la Estadia.	Distancias. — Metros.		
		N.	S.				
71	70 Espintada bitaca	78	30	258	23	189'00	129'60
71	72	268	20	268	20	200'00	
72	71	88	20	248	20	200'50	200'00
72	72	248	15	268	15	190'50	
73	72	68	20	248	20	170'00	120'25
72	74	204	20	254	20	92'00	
74	73	84	45	204	45	92'00	92'00
74	75	241	00	261	00	224'00	
75	74-12 it <sup>o</sup> N. P. 72	61	15	241	15	220'90	220'75
75	76	240	00	260	00	220'00	
76	75-24 it <sup>o</sup> N. P. 71	62	15	240	15	220'00	230'00
76	77	236	00	276	00	226'00	
77	76	76	0	256	00	226'00	226'00
77	78	237	15	277	15	205'00	
78	77	77	20	257	20	206'00	205'25
78	79	247	00	267	00	142'00	
79	78	67	15	247	15	142'00	143'25
79	80	242	20	262	20	188'00	
80	79-23 it <sup>o</sup> N. P. 6	62	20	242	20	188'00	188'00
80	81	200	25	250	25	240'00	
81	80 Espintada bitaca	50	25	200	25	240'00	240'00
81	82	209	15	259	15	186'00	
82	81	59	00	209	00	186'00	186'00
82	83	218	20	228	20	86'00	
83	82	218	45	218	45	86'00	86'00

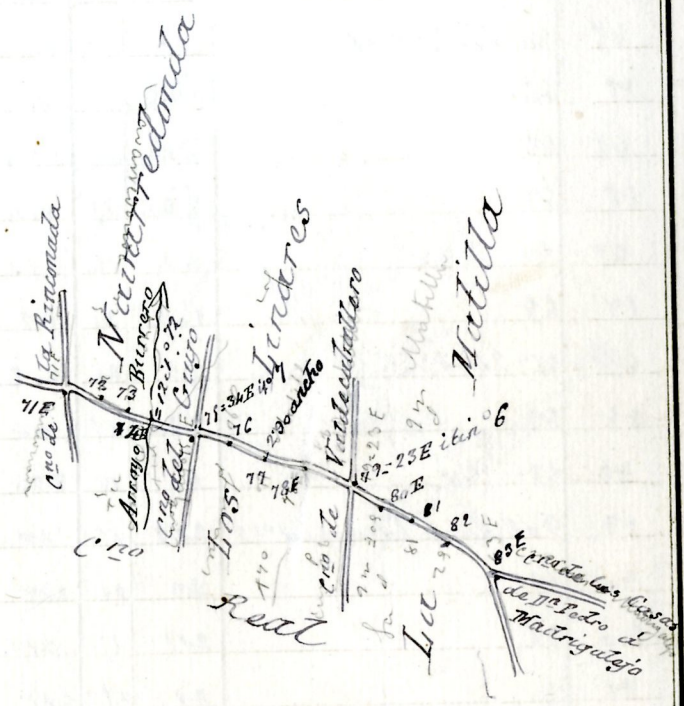
462'1  
Lopez

Notas.

Croquis.

61

Itin<sup>o</sup> n<sup>o</sup> 12



Lopez







Estaciones	Puntos observados.	Rumbos.				Lecturas en la Estadia.	Distancias. — Metros.
		N.		S.			
96	95	22	00	212	00	108'20	108'00
96	97	204	20	24	20	188'00	
97	96-717° 9	24	15	204	15	188'50	188'00
97	98	189	00	199	00	54'00	
98	97	9	00	189	00	54'00	54'00
98	99	202	15	20	15	88'00	
99	98	22	15	202	15	88'00	88'00
99	100	200	45	20	45	88'50	
100	99	20	45	200	45	88'00	88'25
100	101	228	00	248	20	280'50	
101	100 Espinada bitaca	48	20	228	20	280'00	280'25
101	102	201	15	251	15	72'00	
102	101	91	20	291	20	72'00	72'00
102	Casa de Benito Arroyo	286	15	406	15	84'00	
C <sup>o</sup> Arroyo	102	106	15	246	15	84'00	84'00
102	Casa de Lorenzo Gallardo	220	20	240	20	119'50	
C <sup>o</sup> Gallardo	102	140	20	220	20	119'50	119'50
102	103	225	15	245	15	148'00	
103	102	45	20	225	20	148'00	148'00
102	104	226	15	246	15	199'50	
104	103	46	15	226	15	199'50	199'00
104	105	240	00	260	00	296'00	
105	104	60	15	240	15	96'00	96'00
105	106	261	20	281	00	460'00	
106	105	81	20	261	20	180'00	180'

3212  
Lopez

Notas.	Croquis.
	C 162
	Itin <sup>o</sup> n <sup>o</sup> 12
	Irra de Puebla de Alcaraz
	Lopez



